LEGENDA

	Tratto di strada oggetto di intervento
	Figura II 82/A art. 122 Nuovo Codice della Strada
	Figura II 36 art. 106 Nuovo Codice della Strada
	Figura II 84 art. 122 Nuovo Codice della Strada
	Figura II 472 art. 177 Nuovo Codice della Strada
30	Figura II 50 art. 116 Nuovo Codice della Strada
	Figura II 27 art. 96 Nuovo Codice della Strada
	Figura II 13 art. 88 Nuovo Codice della Strada

KEYPLAN

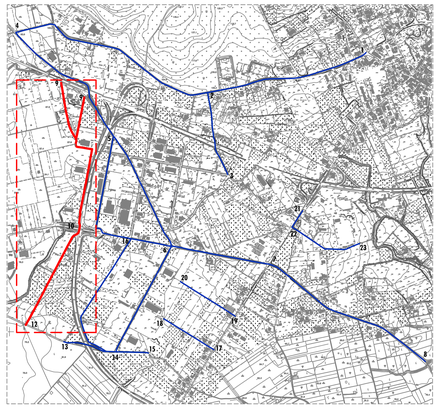

Ministero delle Infrastrutture e dei Trasporti

FSC Fondo per lo Sviluppo e la Coesione

REGIONE CAMPANIA

PIANO OPERATIVO INFRASTRUTTURE FSC 2014-2020
PROGETTO FINANZIATO CON LA DELIBERAZIONE CIPE N.54/2016

Accordo Quadro triennale per l'Affidamento di Servizi di Ingegneria ed Architettura:

Progetto di fattibilità tecnica ed economica e/o progettaz. Definitiva e/o esecutiva e/o attività di supporto per l'esecuzione nella Regione Campania di interventi sui sistemi di mobilità ex Delib. G.R. 104/2018 -109/2018 e ss.mm.ii

Lotto n. 2 - CUP B49J18002160001 - CIG 7518817412

CONTRATTO ATTUATIVO: A.S.I. BENEVENTO
TITOLO INTERVENTO: REALIZZAZIONE DELLE INFRASTRUTTURE DELL'AGGLOMERATO INDUSTRIALE "VALLE TELESINA", SVILUPPATO NELL'AMBITO DEI TERRITORI COMUNALI DI PUGLIANELLO-SAN SALVATORE TELESINO-AMOROSI
CUP F31B17000400002
Responsabile del procedimento: Ing. Luigi Travaglione

PROGETTO DEFINITIVO

PROGETTAZIONE A CURA DEL RTI:

MANDATARIA:
ING. D. BONADIES
Via Strada del colle, 1A
06132 Perugia (PG)
P.Iva 02776790541

MANDANTI:
ING. N. SARACA
Via A. Gramsci,34
00197 Roma (RM)
P.Iva 00987261005

ING. D. ROMANO
Via Masone, 5
24121 Bergamo (BG)
P.Iva 02141540167

Responsabile delle integrazioni fra le diverse prestazioni specialistiche: **ING. D. BONADIES**

Elaborato: ASIB_D_GR_09.05	Planimetria segnaletica_ Tratti: 9-10-12	data:	FEBBRAIO 2022
		scala:	1:1.000

Codice Commessa: 19025

REV.	data	verificato	approvato
00	FEBBRAIO 2022		D. Bonadies

R.U.P. Arch. Paolo Freschi — Direttore dell'esecuzione del contratto: Ing. Umberto Pisapia

IL PRESENTE DOCUMENTO NON PUO' ESSERE RIPRODOTTO O COMUNICATO A TERZI SENZA PREVENTIVA AUTORIZZAZIONE SCRITTA

PLANIMETRIA STATO DI PROGETTO _ TRATTI 9-10-12

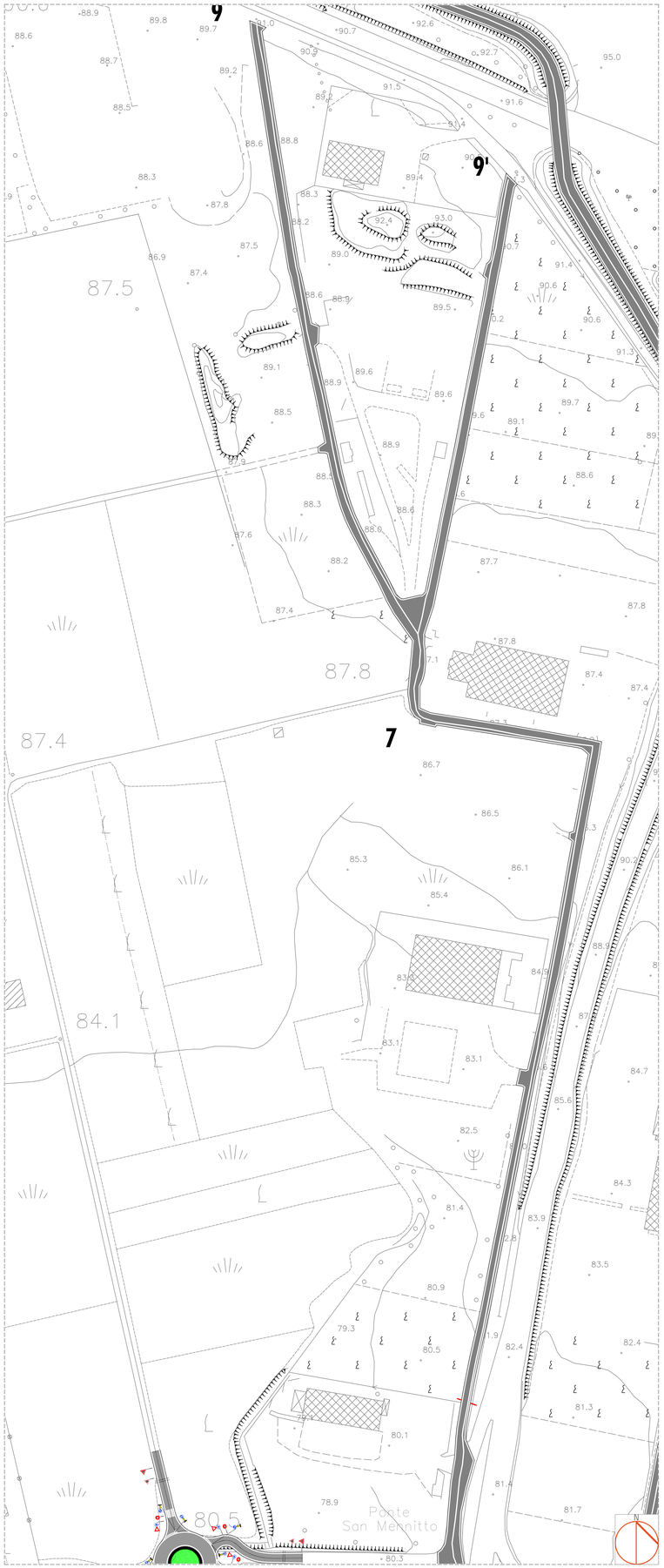
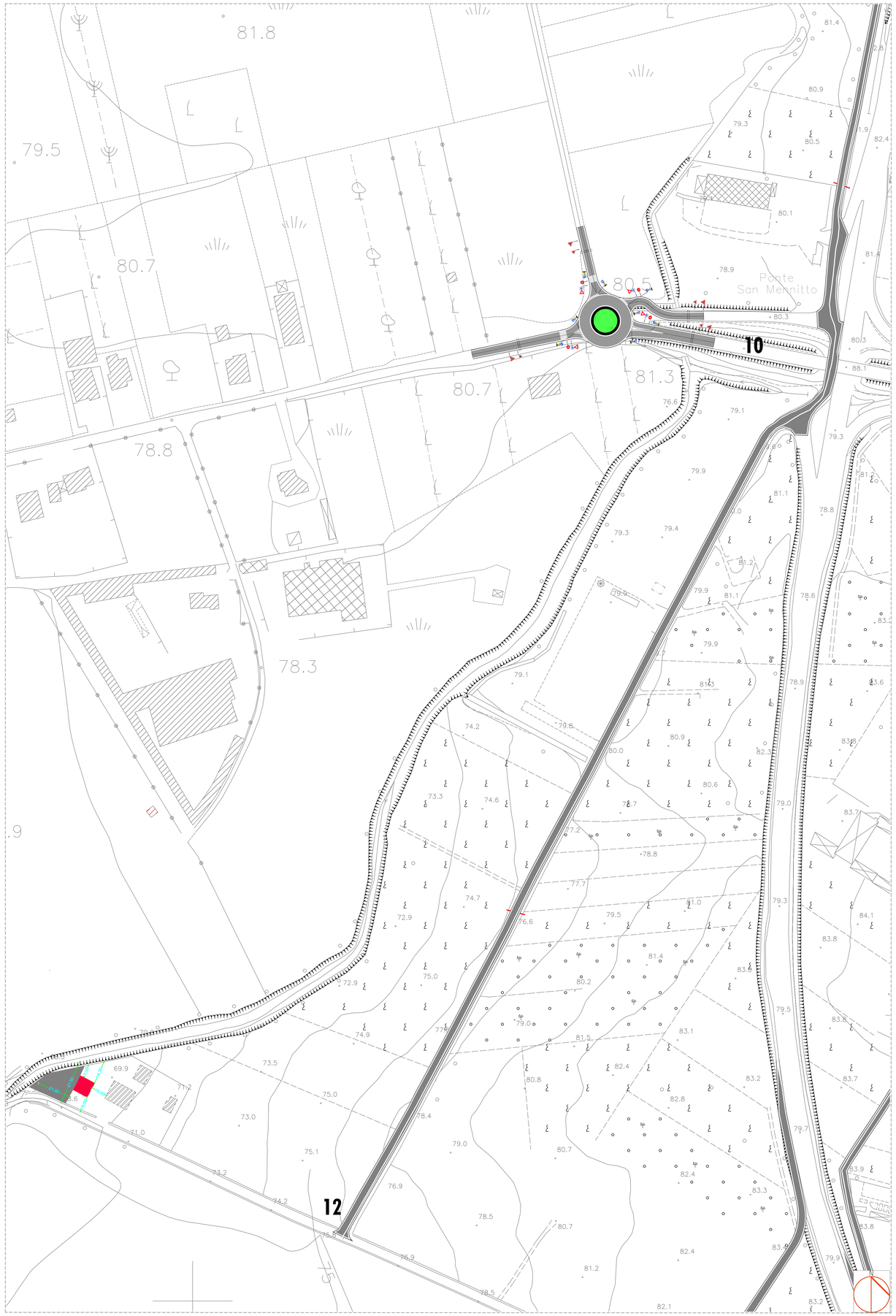
PLANIMETRIA STATO DI FATTO _ TRATTI 10-05, 33-34, 30-34, 38-39, 40-41