Consorzio per l'Area di Sviluppo Industriale della Provincia di Benevento

# PIANO REGOLATORE TERRITORIALE

Piano di assetto delle aree e dei nuclei di sviluppo industriale della Provincia di Benevento

( art.65 d.P.R. n.217/1978 - art.8, c.4 L.R. n.19/2013 )



**Progettazione:**

**Area Tecnica Consorzio ASI**

Coordinamento: Ing. Luigi Travaglione

R.U.P.: arch.i Agostino De Sisto

Ufficio di Piano:
arch. Sandra Gambuti
geom. Gennaro Rapuano

**Professionisti esterni incaricati:**

Progettazione: arch. Giuseppe Tadarola

Studi geologici: dott. Nicola Colangelo
dott. Francesco Matarazzo

Studi agronomici: dott. Mauro De Angelis

D.P.R. 13-11-74 n. 863

GIUSEPPE TADAROLA ARCHITETTO

PARTE STRUTTURALE - QUADRO STRATEGICO

AGGLOMERATO DI

## LIMATOLA

**PLANIMETRIA CATASTALE**

**Base cartografica: mappa catastale - luglio 2023**

Scala 1:2.000

Tavola C.7.3

Il Presidente
*dott. Luigi Barone*

luglio 2023

## LEGENDA

PERIMETRO AGGLOMERATO
Superficie complessiva mq 677.740

Fogli catastali nn. 6 - 13 - 14 - 17



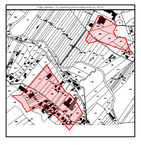



Foglio catastale n. 6 - 13 e 14 - Superficie porzione agglomerato mq. 429.523

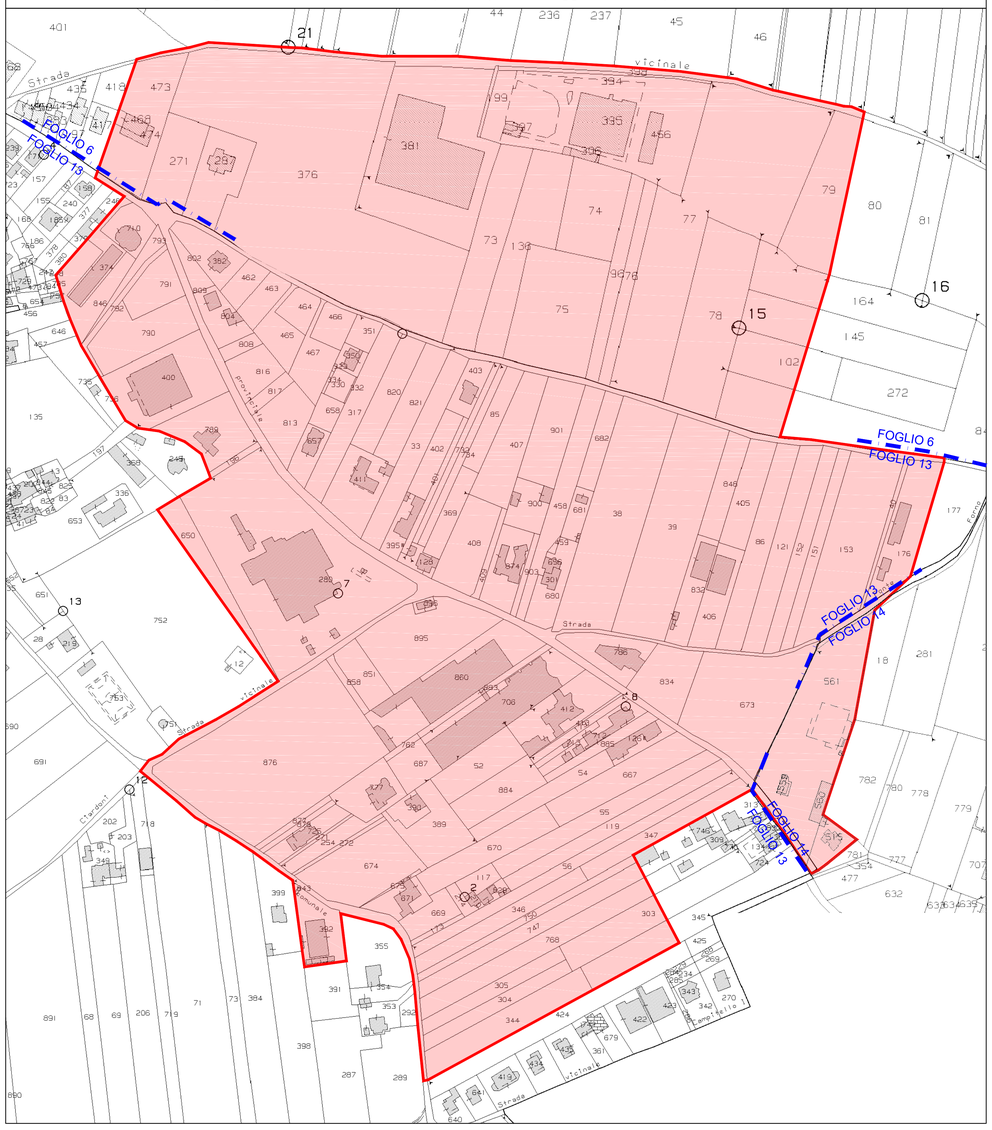


Foglio catastale n. 14 - Superficie porzione agglomerato mq. 96.503

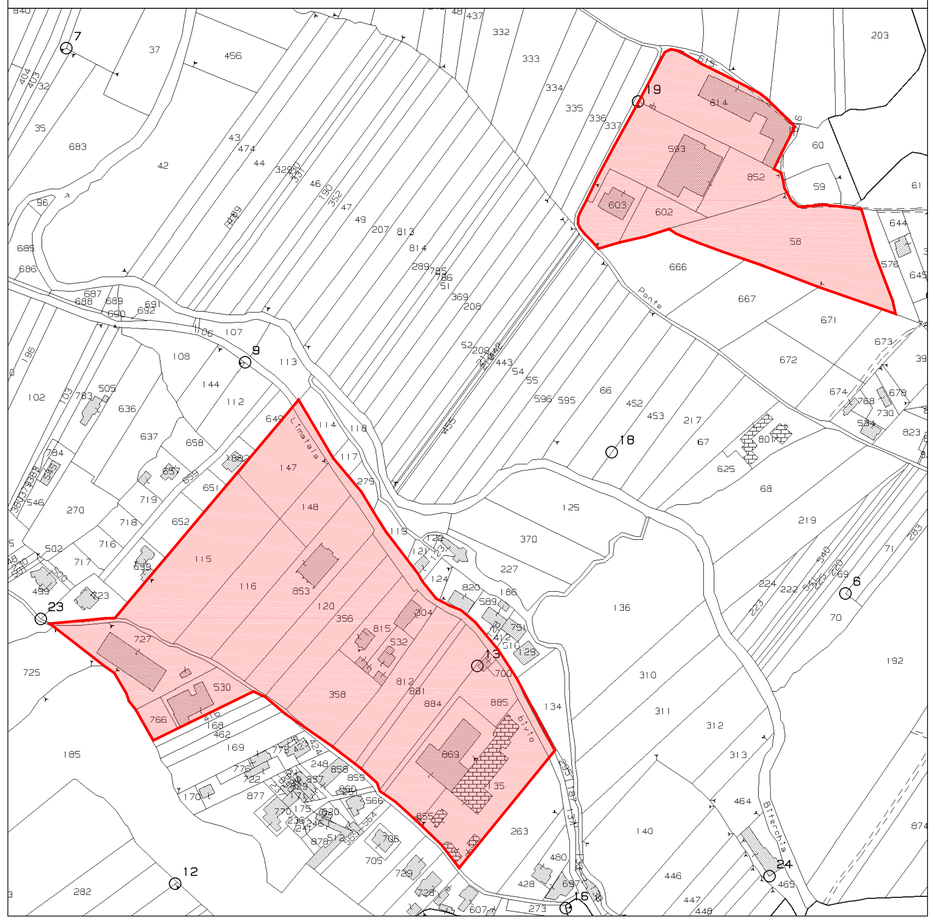

Foglio catastale n. 17 - Superficie porzione agglomerato mq. 151.714

